	FORMATO ACTA DE REUNIÓN	Código: G3-00-FOR-020
	Proceso: SISTEMA DE GESTION INSTITUCIONAL	Versión: 4

PROCESO / ENTIDAD CONVOCANTE:	MACHC-IBCCA	ACTA No.	09/2020
--------------------------------------	-------------	-----------------	---------

LUGAR DE REUNIÓN:	Video Conferencia	FECHA DE REUNIÓN:	14 enero 2020
--------------------------	-------------------	--------------------------	---------------

PROCESO(S) / ENTIDAD(ES) QUE PARTICIPAN:

SEMAR: TK Cecilia Zuleima Cortina
 INEGI. Ing. Javier Durón y Ing. Mario Jahuey
 DHN (SH VE). CC Daniel Rojas
 DIMAR-CIOH: JT (RA) Dagoberto DAVID VITERI

OBJETIVO DE LA REUNIÓN:

Revisión de las tareas por parte de los Estados Miembros IBCCA

LÍDER DE LA REUNIÓN:	JT (RA) Dagoberto DAVID VITERI Asesor Hidrografía y Cartografía DIMAR - CIOH	PROCESO ENTIDAD:	MACHC-IBCCA
-----------------------------	--	-------------------------	-------------


ASISTENTES:	Ver listado de asistencia
--------------------	---------------------------

AGENDA DE LA REUNIÓN:

1. Saludo
2. INEGI continuará con el trabajo de edición de las cartas 1-14 y 1-15. Enviará los PDF a Colombia y Venezuela cuando estén disponibles.
3. INEGI, DHN, CIOH y SH MX revisarán la página web de IBCCA para presentar observaciones
4. CIOH enviará a INEGI unas observaciones de la carta 1-12
5. INEGI enviará sus observaciones sobre el comunicado enviado por CIOH el 05 de noviembre de 2019 referente a las tiras marginales de la 1-10 y 1-16.
6. TN Cecilia Cortina establecerá contacto con Kathryn Ries acerca de los requerimientos de SEABED2030 a IBCCA.
7. INEGI enviará formatos de responsables y autoridades de nombres geográficos para crear base de datos sobre responsables de esta temática a fin de estar en comunicación y en colaboración para beneficio del tema.
8. El Ingeniero Mario Jahuey estará pendiente de participar momentáneamente en MACHC20
9. CIOH se encargará de enviar la presentación de IBCCA en MACHC20 con el visto bueno de todos
10. Observaciones generales. GGIM-WGM. Inegi

DESARROLLO DE LA REUNIÓN:

1. Saludo. El señor JT (RA) Dagoberto DAVID VITERI presenta un saludo de bienvenida. Informa que la participación y presentación de Ing Mario Jahuey, TN Zuleima Colina de MX y la delegación de Colombia fue un éxito en el sentido que se presentaron a los participantes los avances del proyecto con

	FORMATO ACTA DE REUNIÓN	Código: G3-00-FOR-020
	Proceso: SISTEMA DE GESTION INSTITUCIONAL	Versión: 4

recursos propios, demostrando

La presidente de la MACHC felicitó al equipo IBCCA por los logros alcanzados y espera que muy pronto el proyecto contribuya con el proyecto SEABED 2030.

El representante de IOCARIBE Dr. Cesar Toro manifestó su colaboración mediante la búsqueda de recursos para financiar una reunión técnica y una posible participación en una exhibición cartográfica en Paris. La Presidencia se encargará de realizar este seguimiento.

Igualmente, el representante de COCATRAM, Doctor Otto NOACK SIERRA manifestó apoyo al proyecto para capacitación del personal. La Presidencia se encargará de realizar este seguimiento.

El Ingeniero solicita en el punto 10, incluir el tema de Comité de Expertos sobre la Gestión Mundial de la Información Geoespacial de las Naciones Unidas (UN-GGIM).


2. INEGI informa que las cartas 1-14 y 1-15 están en proceso cartográfico, cuando estén listas se enviarán a DHN y CIOH.
3. Página web IBCCA. Referente a la actualización de la página b, se invita a todos los miembros revisar la página para presentar observaciones que se consideren necesarios. INEGI manifiesta que presentará observaciones
4. Carta 1-12. Teniendo en cuenta que esta carta desde el punto de vista cartográfico ya esta lista desde noviembre del 2019, se considera necesario solamente actualizar las observaciones presentadas a las otras tiras marginales

El JT (RA) Dagoberto DAVID informa que en la reunión de MACHC 20 en República Dominicana conoció al Ingeniero Marvin Martín Chaverri del Instituto Geográfico Nacional de Costa Rica mchaverri@rnp.go.cr, quien desconocía la participación de Costa Rica en este proyecto. Al informarle que el Ingeniero Arllang Tebyan aprobó la carta y ante diferentes consultas técnicas nunca más respondió al respecto, el comité técnico IBCCA ha estado avanzando en la carta hasta finalizarla. El Ingeniero Marvin después de consultar en su país confirmo que Arllang ya no labora más en el instituto, en tal razón se comprometió a investigar más acerca del tema.

Teniendo en cuenta lo anterior el JT (RA) Dagoberto DAVID se compromete a enviar mensaje vía e-mail al Ingeniero Marvin enterándolo del proyecto y solicitándole acciones al respecto.

El INEGI se compromete a continuar conforme a los procesos de edición cartográfica.

5. En cuanto a las Tiras marginales de las cartas 1-10 y 1-16. El INEGI informa que se actualizó las tiras acuerdo observaciones recibidas por Colombia.
6. Se informa que durante MACHC20 en República Dominicana, la Secretaria de Marina de México propuso a la señorita Teniente de Navío Cecilia Cortina como la embajadora de coordinación entre el proyecto IBCCA y MACHC para contribuir al proyecto SEABED 2030. Esto concuerda con el numeral 8 del acta anterior de este proyecto.

	FORMATO ACTA DE REUNIÓN	Código: G3-00-FOR-020
	Proceso: SISTEMA DE GESTION INSTITUCIONAL	Versión: 4


7. El INEGI solicita el diligenciamiento de los formatos de responsables y autoridades de nombres geográficos en sus respectivos países.

8. El Ingeniero Mario Jahuey informa que en medio de sus ocupaciones tuvo la oportunidad de visitar el auditorio MACHC20 donde fue bien recibido por la Presidente de esta Comisión quien le manifestó que era muy importante el trabajo que el proyecto estaba realizando.



9. La presentación del proyecto IBCCA estuvo a cargo del señor Capitán de Navío German Escobar, Director del Centro de investigaciones Oceanográficas e Hidrográficas del Caribe, como Presidente del Proyecto quien enfoco los resultados obtenidos gracias al esfuerzo extra ordinario de los estados miembros quienes desde el 2009 quienes muy a pesar que carecen de apoyo económico, tal como se venía dando por parte de la Comisión Oceanográfica Intergubernamental COI, continúan desarrollando el proyecto.

Se informó que se planeaba terminar la primera fase del proyecto en el primer semestre del 2020 dependiendo de la asignación de recursos de Colombia para que un equipo técnico y directivo viaje a

	FORMATO ACTA DE REUNIÓN	Código: G3-00-FOR-020
	Proceso: SISTEMA DE GESTION INSTITUCIONAL	Versión: 4

Aguas Calientes México a finalizar y aprobar todas las cartas. El señor CN Escobar manifestó que para que todos los miembros de este comité participen en esta reunión se requería un aproximado de 28.000 dólares americanos para los gastos de viaje, alojamiento y alimentación de los participantes.

El representante de IOCARIBE destaco la presentación y de manera informal manifestó interés en apoyar económicamente al proyecto. La Presidencia se encargará de esta tarea.

- GGIM-WGM. Mario Jahuey informa que a finales de febrero se llevara a cabo la reunión de expertos de las Naciones Unidas en Nombres Geográficos y a la Conferencia de las Naciones Unidas sobre Normalización de Nombres Geográficos para que continúe informando sobre nombres geográficos y el Comité sobre Gestión de información geoespacial global para informar sobre todos los asuntos relacionados con la geografía, información geoespacial y temas relacionados.




CONCLUSIONES Y/O RECOMENDACIONES:

El proyecto recibió elogios en MACHC2O, aparecen esperanzas de soporte económico, pero de todas maneras la proyección es en este año terminar la primera fase.

ACUERDOS / COMPROMISOS

DESCRIPCIÓN	RESPONSABLE	FECHA
Colombia enviará carta a los representante de IOCARIBE y COCATRAM en busca de recursos para el proyecto	CIOH	7 febrero 2020y
INEGI continuará con el trabajo de edición de las cartas 1-14 y 1-15. Enviaré los PDF a Colombia y Venezuela cuando estén disponibles	INEGI	Finales abril 2020
INEGI, DHN, CIOH y SH MX revisarán la página web de IBCCA para presentar observaciones	Todos	Permanente
CIOH enviará a Costa Rica, Instituto Geográfico Nacional invitación a participar en la carta 1-12	CIOH	30 enero 2020
TN Cecilia Cortina establecerá contacto con Kathryn Ries acerca de los requerimientos de SEABED2030 a IBCCA	SH MX	30 enero 2020
INEGI enviará formatos de responsables y autoridades de nombres geográficos para crear base de datos sobre responsables de esta temática a fin de estar en comunicación y en colaboración para beneficio del	INEGI	28 febrero 2020

	FORMATO ACTA DE REUNIÓN	Código: G3-00-FOR-020
	Proceso: SISTEMA DE GESTION INSTITUCIONAL	Versión: 4

tema		
------	--	--

¿EXISTE UN PLAN DE ACCIÓN? De ser afirmativa su respuesta, por favor anexe el plan.	SI	<input checked="" type="radio"/>	NO	<input type="radio"/>
¿TODOS LOS INVOLUCRADOS ESTÁN INFORMADOS DEL COMPROMISO ADQUIRIDO?	SI	<input checked="" type="radio"/>	NO	<input type="radio"/>

PRÓXIMA REUNIÓN

TEMA:	Avance actividades cartas IBCCA
--------------	---------------------------------

LUGAR:	Desde Sala de Juntas Hidrografía CIOH Cartagena de Indias	FECHA:	26 de febrero 2020
---------------	--	---------------	--------------------

ELABORADA POR: (Nombre, Cargo y Firma)	JT (RA) Dagoberto DAVID VITERI Asesor Hidrografía y Cartografía DIMAR-CIOH	VoBo:	
--	--	--------------	--